


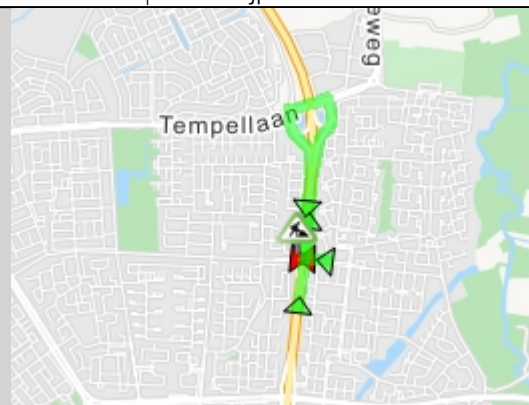
Nieuwsbrief werkzaamheden en evenementen

Overzicht nieuwe activiteiten na volgende week (niet compleet, niet definitief)

Naam	Airbornelaan Aanleg glasvezel fase 1
Kaart	
Soort	Leggen van kabels en leidingen
Omschrijving	Airbornelaan tussen De Koppele en John F. Kennedylaan aan de zijde met de even huisnummers is het fietspad en voetpad afgesloten. Voetgangers en fietsers worden via overzijde geleid. Airbornelaan tussen De Koppele en John F. Kennedylaan richting stad in voor gemotoriseerd verkeer is de linksafstrook ingekort. Verkeer kan met lichte hinder het werk passeren
Tijdsperiode	Periode 1: Van 12-3-2024 9:00 tot 12-3-2024 16:00.
Startdatum	12-03-2024 09:00
Einddatum	12-03-2024 16:00
Extra opmerkingen	
OV alternatief	
Informatie Hulpdiensten	
Parkeerinformatie	
Wijken	WK077254: Dommelbeemd;
Contacten	E. van der Post, e.vd.post@eindhoven.nl, 040-2386195 / 06-10897616, Coördinator Kabels en Leidingen, Gemeente Eindhoven
Documenten	
Publieke Url	

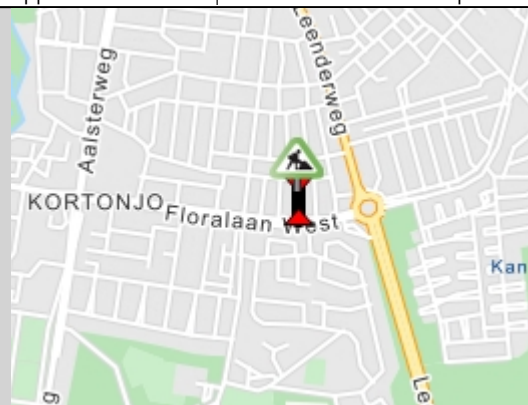
Nieuwsbrief werkzaamheden en evenementen

Overzicht nieuwe activiteiten na volgende week (niet compleet, niet definitief)

Naam	Airbornelaan Lussen slijpen
Kaart	
Soort	Verkeersregelinstantaties, onderhoud/aanleg
Omschrijving	Viaduct Airbornelaan tussen Airbornelaan en Bisschop Bekkerslaan richting Bisschop Bekkerslaan voor gemotoriseerd verkeer afgesloten.
Tijdsperiode	Periode 1: Van 14-3-2024 9:00 tot 14-3-2024 16:00.
Startdatum	14-03-2024 09:00
Einddatum	14-03-2024 16:00
Extra opmerkingen	
OV alternatief	154-156-157-305-605: lichte hinder
Informatie Hulpdiensten	Afgesloten
Parkeerinformatie	
Wijken	WK077253: Aanschot;
Contacten	F. Boesten, frank.boesten@eindhoven.nl, 14040, Directievoerder, Gemeente Eindhoven
Documenten	
Publieke Url	


Nieuwsbrief werkzaamheden en evenementen

Overzicht nieuwe activiteiten na volgende week (niet compleet, niet definitief)

Naam	Appelbloesemstraat Groot Onderhoud Floraplein
Kaart	
Soort	Bouwactiviteiten
Omschrijving	Appelbloesemstraat tussen Resedastraat en Floralaan West in beide richtingen gefaseerd voor alle verkeer, uitgezonderd voetgangers, afgesloten.
Tijdsperiode	Terugkeerpatroon 1: Op werkdagen van 7:00 tot 16:00 van 12-2-2024 tot en met 15-3-2024.
Startdatum	11-03-2024 07:00 12-03-2024 07:00 13-03-2024 07:00 14-03-2024 07:00 15-03-2024 07:00
Einddatum	11-03-2024 16:00 12-03-2024 16:00 13-03-2024 16:00 14-03-2024 16:00 15-03-2024 16:00
Extra opmerkingen	
OV alternatief	
Informatie Hulpdiensten	Afgesloten met doorgang
Parkeerinformatie:	Tijdsperiodes: Terugkeerpatroon 1 Omschrijving: Parkeerverbod vakken Type: Geen straatparkeren Afsluitingstype: Open
Parkeerinformatie:	Tijdsperiodes: Terugkeerpatroon 1 Omschrijving: Parkeerverbod vakken Type: Geen straatparkeren Afsluitingstype: Open
Parkeerinformatie:	Tijdsperiodes: Terugkeerpatroon 1 Omschrijving: Parkeerverbod vakken Type: Geen straatparkeren Afsluitingstype: Open
Parkeerinformatie:	Tijdsperiodes: Terugkeerpatroon 1 Omschrijving: Parkeerverbod vakken Type: Geen straatparkeren Afsluitingstype: Open
Parkeerinformatie:	Tijdsperiodes: Terugkeerpatroon 1 Omschrijving: Parkeerverbod vakken Type: Geen straatparkeren Afsluitingstype: Open
Parkeerinformatie:	Tijdsperiodes: Terugkeerpatroon 1 Omschrijving: Parkeerverbod vakken Type: Geen straatparkeren Afsluitingstype: Open
Wijken	WK077222: Kortonjo;
Contacten	Vergunningen Openbare Ruimte, vor@eindhoven.nl, 14040, Medewerker Vergunningen, Gemeente Eindhoven
Documenten	
Publieke Url	

Nieuwsbrief werkzaamheden en evenementen

Overzicht nieuwe activiteiten na volgende week (niet compleet, niet definitief)

Naam	Avondroodstraat - Zwaluwstaartweg - Hageheldlaan - Morgenroodstraat Groot onderhoud woningen Fase 1
Kaart	
Soort	Objecten in de openbare ruimte
Omschrijving	Zwaluwstraatweg en Hageheldlaan zijn gefaseerd het voetpad en de parkeervakken afgesloten, voetgangers worden via de overzijde geleid.
Tijdsperiode	Zwaluwstaartweg 1 t/m 15: Van 31-1-2024 tot en met 9-2-2024. Zwaluwstaartweg 18 t/m 32: Van 9-2-2024 tot en met 23-2-2024. Hageheldlaan 17 t/m 31: Van 23-2-2024 tot en met 5-3-2024. Hageheldlaan 1 t/m 15: Van 5-3-2024 tot en met 14-3-2024. Hageheldlaan 18 t/m 32: Van 14-3-2024 tot en met 25-3-2024. Hageheldlaan 2 t/m 16: Van 25-3-2024 tot en met 5-4-2024.
Startdatum	05-03-2024 14-03-2024 25-03-2024
Einddatum	14-03-2024 25-03-2024 05-04-2024
Extra opmerkingen	
OV alternatief	
Informatie Hulpdiensten	
Parkeerinformatie:	Tijdsperiodes: Zwaluwstaartweg 1 t/m 15 Omschrijving: Parkeerverbod vakken Type: Geen straatparkeren Afsluitingstype: Open
Parkeerinformatie:	Tijdsperiodes: Hageheldlaan 2 t/m 16 Omschrijving: Parkeerverbod vakken Type: Geen straatparkeren Afsluitingstype: Open
Parkeerinformatie:	Tijdsperiodes: Hageheldlaan 18 t/m 32 Omschrijving: Parkeerverbod vakken Type: Geen straatparkeren Afsluitingstype: Open
Parkeerinformatie:	Tijdsperiodes: Hageheldlaan 18 t/m 32 Omschrijving: Parkeerverbod vakken Type: Geen straatparkeren Afsluitingstype: Open
Parkeerinformatie:	Tijdsperiodes: Zwaluwstaartweg 18 t/m 32 Omschrijving: Parkeerverbod rijbaan Type: Geen straatparkeren Afsluitingstype: Open
Parkeerinformatie:	Tijdsperiodes: Zwaluwstaartweg 18 t/m 32 Omschrijving: Parkeerverbod rijbaan Type: Geen straatparkeren Afsluitingstype: Open
Parkeerinformatie:	Tijdsperiodes: Hageheldlaan 2 t/m 16 Omschrijving: Parkeerverbod vakken Type: Geen straatparkeren Afsluitingstype: Open
Parkeerinformatie:	Tijdsperiodes: Hageheldlaan 17 t/m 31 Omschrijving: Parkeerverbod vakken Type: Geen straatparkeren Afsluitingstype: Open
Parkeerinformatie:	Tijdsperiodes: Hageheldlaan 1 t/m 15

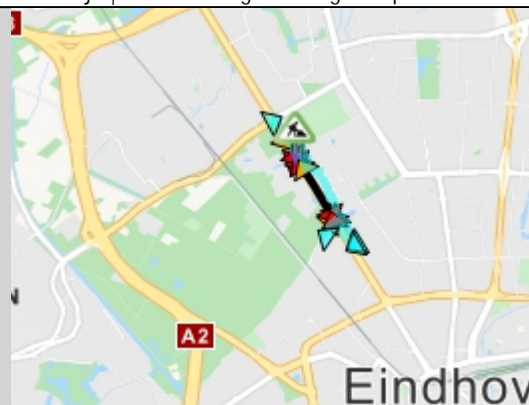
Nieuwsbrief werkzaamheden en evenementen

Overzicht nieuwe activiteiten na volgende week (niet compleet, niet definitief)

	Omschrijving: Parkeerverbod vakken Type: Geen straatparkeren Afsluitingstype: Open
Parkeerinformatie:	Tijdsperiodes: Hageheldlaan 17 t/m 31 Omschrijving: Parkeerverbod vakken Type: Geen straatparkeren Afsluitingstype: Open
Parkeerinformatie:	Tijdsperiodes: Hageheldlaan 1 t/m 15 Omschrijving: Parkeerverbod vakken Type: Geen straatparkeren Afsluitingstype: Open
Parkeerinformatie:	Tijdsperiodes: Zwaluwstaartweg 1 t/m 15 Omschrijving: Parkeerverbod vakken Type: Geen straatparkeren Afsluitingstype: Open
Wijken	WK077233: Oud-Tongelre;
Contacten	Vergunning gebruik openbare ruimte, vor@eindhoven.nl, 14040, Medewerker Vergunningen, Gemeente Eindhoven
Documenten	
Publieke Url	


Nieuwsbrief werkzaamheden en evenementen

Overzicht nieuwe activiteiten na volgende week (niet compleet, niet definitief)

Naam	Boschdijk Herinrichting ventweg/fietspad fase 1
Kaart	
Soort	Onderhoud fietspaden
Omschrijving	Boschdijk tussen Anthony Fokkerweg en Vredeoord (inclusief oversteek) richting stad in zijn de ventweg en het (brom)fietspad afgesloten. (Brom)fietsers worden omgeleid. Tijdens asfalteren fietspad: Boschdijk tussen kruispunt Dr. Poletlaan en Vredeoord is maar één rijstrook beschikbaar. Er geldt een snelheidsbeperking, verkeer kan met lichte hinder het werk passeren.
Tijdperiode	Periode 1: Van 12-1-2024 tot en met 15-3-2024. Periode 2 (Asfalteren): Van 11-3-2024 tot en met 15-3-2024.
Startdatum	12-01-2024 11-03-2024
Einddatum	15-03-2024 15-03-2024
Extra opmerkingen	
OV alternatief	
Informatie Hulpdiensten	Afgesloten
Parkeerinformatie	
Wijken	WK077211: Centrum; WK077241: Oud-Woensel; WK077251: Ontginning; WK077233: Oud-Tongelre; WK077273: Gestelse Ontginning; WK077232: Doornakkers; WK077242: Erp;
Contacten	T. Hermans, t.hermans@eindhoven.nl, 06-14747671, Uitvoeringscoördinator, Gemeente Eindhoven P. Brandts, pascal.brandts@eindhoven.nl, 06-83624115, Projectleider, Gemeente Eindhoven
Documenten	
Publieke Url	

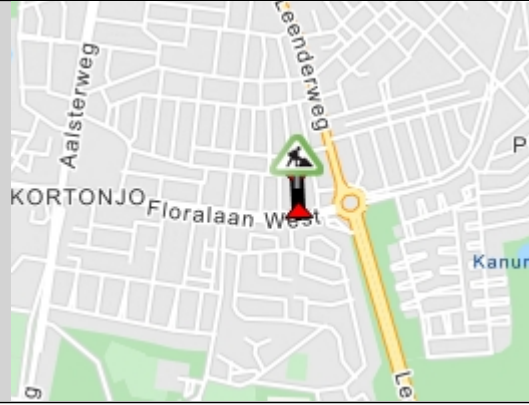
Nieuwsbrief werkzaamheden en evenementen

Overzicht nieuwe activiteiten na volgende week (niet compleet, niet definitief)

Naam	Bunderkensven Aanpassen markering en bebording
Kaart	
Soort	Asfaltering / wegverharding
Omschrijving	Bunderkensven op twee locaties is de halve rijbaan afgezet. Er geldt een voorrangsregeling onder begeleiding van verkeersregelaars. Verkeer kan met lichte hinder het werk passeren.
Tijdsperiode	Periode 1: Van 20-3-2024 9:00 tot 20-3-2024 16:00.
Startdatum	20-03-2024 09:00
Einddatum	20-03-2024 16:00
Extra opmerkingen	
OV alternatief	12: nader te bepalen.
Informatie Hulpdiensten	Lichte hinder.
Parkeerinformatie	
Wijken	WK077223: Putten;
Contacten	E. Peltenburg, erwin.peltenburg@eindhoven.nl, 0681113561, Medewerker woonomgeving, Gemeente Eindhoven
Documenten	
Publieke Url	

Nieuwsbrief werkzaamheden en evenementen

Overzicht nieuwe activiteiten na volgende week (niet compleet, niet definitief)

Naam	Clematisstraat Groot Onderhoud Floraplein
Kaart	
Soort	Bouwactiviteiten
Omschrijving	Clematisstraat tussen Floralaan West en Resedastraat is gefaseerd in beide richtingen voor alle verkeer afgesloten, uitgezonderd voetgangers.
Tijdperiode	Terugkeerpatroon 1: Op werkdagen van 7:00 tot 16:00 van 11-3-2024 tot en met 29-3-2024.
Startdatum	11-03-2024 07:00 12-03-2024 07:00 13-03-2024 07:00 14-03-2024 07:00 15-03-2024 07:00 18-03-2024 07:00 19-03-2024 07:00 20-03-2024 07:00 21-03-2024 07:00 22-03-2024 07:00 25-03-2024 07:00 26-03-2024 07:00 27-03-2024 07:00 28-03-2024 07:00 29-03-2024 07:00
Einddatum	11-03-2024 16:00 12-03-2024 16:00 13-03-2024 16:00 14-03-2024 16:00 15-03-2024 16:00 18-03-2024 16:00 19-03-2024 16:00 20-03-2024 16:00 21-03-2024 16:00 22-03-2024 16:00 25-03-2024 16:00 26-03-2024 16:00 27-03-2024 16:00 28-03-2024 16:00 29-03-2024 16:00
Extra opmerkingen	
OV alternatief	
Informatie Hulpdiensten	Afgesloten met doorgang
Parkeerinformatie:	Tijdspannen: Terugkeerpatroon 1 Omschrijving: Parkeerverbod vakken Type: Geen straatparkeren Afsluitingstype: Open
Parkeerinformatie:	Tijdspannen: Terugkeerpatroon 1 Omschrijving: Parkeerverbod vakken Type: Geen straatparkeren Afsluitingstype: Open
Parkeerinformatie:	Tijdspannen: Terugkeerpatroon 1 Omschrijving: Parkeerverbod vakken Type: Geen straatparkeren Afsluitingstype: Open
Parkeerinformatie:	Tijdspannen: Terugkeerpatroon 1 Omschrijving: Parkeerverbod vakken Type: Geen straatparkeren

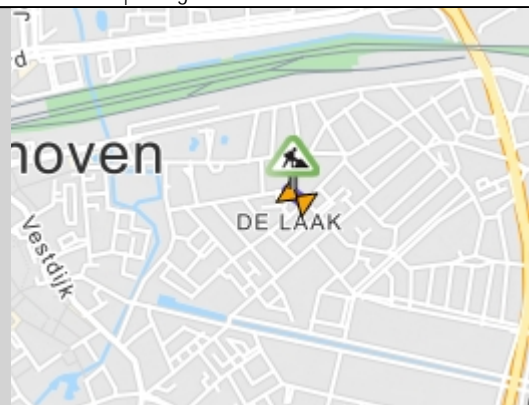
Nieuwsbrief werkzaamheden en evenementen

Overzicht nieuwe activiteiten na volgende week (niet compleet, niet definitief)

	Afsluitingstype: Open
Parkeerinformatie:	Tijdspannen: Terugkeerpatroon 1 Omschrijving: Parkeerverbod vakken Type: Geen straatparkeren Afsluitingstype: Open
Parkeerinformatie:	Tijdspannen: Terugkeerpatroon 1 Omschrijving: Parkeerverbod vakken Type: Geen straatparkeren Afsluitingstype: Open
Wijken	WK077222: Kortonjo;
Contacten	Vergunningen Openbare Ruimte, vor@eindhoven.nl, 14040, Medewerker Vergunningen, Gemeente Eindhoven
Documenten	
Publieke Url	


Nieuwsbrief werkzaamheden en evenementen

Overzicht nieuwe activiteiten na volgende week (niet compleet, niet definitief)

Naam	Fazantlaan Hoogwerker
Kaart	
Soort	Objecten in de openbare ruimte
Omschrijving	Fazantlaan tussen Eksterlaan en Treurenburgstraat is de halve rijbaan afgezet. Er geldt een voorrangregeling. Verkeer kan met lichte hinder het werk passeren. Aan de zijde met oneven huisnummers is het voetpad afgesloten, voetgangers worden via de overzijde geleid.
Tijdsperiode	Terugkeerpatroon 1: Op werkdagen van 8:00 tot 17:00 van 10-12-2023 tot en met 30-4-2024.
Startdatum	11-03-2024 08:00 12-03-2024 08:00 13-03-2024 08:00 14-03-2024 08:00 15-03-2024 08:00 18-03-2024 08:00 19-03-2024 08:00 20-03-2024 08:00 21-03-2024 08:00 22-03-2024 08:00 25-03-2024 08:00 26-03-2024 08:00 27-03-2024 08:00 28-03-2024 08:00 29-03-2024 08:00
Einddatum	11-03-2024 17:00 12-03-2024 17:00 13-03-2024 17:00 14-03-2024 17:00 15-03-2024 17:00 18-03-2024 17:00 19-03-2024 17:00 20-03-2024 17:00 21-03-2024 17:00 22-03-2024 17:00 25-03-2024 17:00 26-03-2024 17:00 27-03-2024 17:00 28-03-2024 17:00 29-03-2024 17:00
Extra opmerkingen	
OV alternatief	
Informatie Hulpdiensten	Lichte hinder
Parkeerinformatie	
Wijken	WK077231: De Laak;
Contacten	Vergunning gebruik openbare ruimte, vor@eindhoven.nl, 14040, Medewerker Vergunningen, Gemeente Eindhoven
Documenten	
Publieke Url	


Nieuwsbrief werkzaamheden en evenementen

Overzicht nieuwe activiteiten na volgende week (niet compleet, niet definitief)

Naam	Flight Lane - Flight Forum Cluster 1 Reparatie viaduct
Kaart	
Soort	Werkzaamheden tram/busbaan
Omschrijving	Flight Forum keerlus bij cluster 1 is de rijbaan richting N2 afgesloten. Verkeer kan gebruik maken van de volgende keerlus. Flight Lane busbaan ter hoogte van viaduct over clusterrondweg is slechts één rijstrook beschikbaar. Er geldt een voorrangregeling, busverkeer kan met met lichte hinder het werk passeren.
Tijdsperiode	Periode 1: Van 22-3-2024 9:00 tot 22-3-2024 16:00.
Startdatum	22-03-2024 09:00
Einddatum	22-03-2024 16:00
Extra opmerkingen	
OV alternatief	20-401: lichte hinder
Informatie Hulpdiensten	Hoofdrijbaan onder viaduct afgesloten. Lichte hinder op de busbaan
Parkeerinformatie	
Wijken	WK077263: Meerhoven;
Contacten	W. Lemmens, w.lemmens@eindhoven.nl, 06-55190593, Projectleider, Gemeente Eindhoven H. van Hoef, h.v.hoef@eindhoven.nl, 06-39082036, Uitvoeringscoördinator, Gemeente Eindhoven
Documenten	
Publieke Url	

Nieuwsbrief werkzaamheden en evenementen

Overzicht nieuwe activiteiten na volgende week (niet compleet, niet definitief)

Naam	Gemeente Helmond Vervanging brug Geldropseweg
Kaart	
Soort	Overige
Omschrijving	Eindhovens Kanaal ter hoogte van de brug Geldropseweg zijn de fietspaden aan de noord- en zuidzijde afgesloten.
Tijdsperiode	Periode 1: Van 25-3-2024 tot en met 22-11-2024.
Startdatum	25-03-2024
Einddatum	22-11-2024
Extra opmerkingen	
OV alternatief	
Informatie Hulpdiensten	
Parkeerinformatie	
Wijken	
Contacten	Team Eindhoven Bereikbaar, bereikbaar@eindhoven.nl, 14040, Gemeente Eindhoven
Documenten	
Publieke Url	

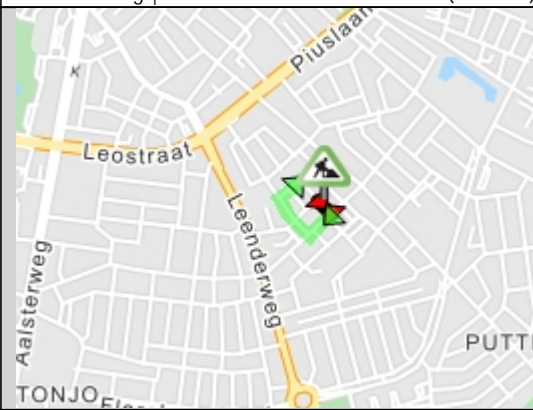
Nieuwsbrief werkzaamheden en evenementen

Overzicht nieuwe activiteiten na volgende week (niet compleet, niet definitief)

Naam	Generaal Dibbetslaan - Generaal Linckerslaan Herinrichting (fase 2)
Kaart	
Soort	Herinrichting
Omschrijving	Generaal Linckerslaan tussen Generaal Dibbetslaan en Generaal Marshallweg voor alle verkeer afgesloten.
Tijdsperiode	Fase 2: Van 11-3-2024 tot en met 15-4-2024.
Startdatum	11-03-2024
Einddatum	15-04-2024
Extra opmerkingen	
OV alternatief	
Informatie Hulpdiensten	Afgesloten
Parkeerinformatie:	Tijdspannen: Fase 2 Omschrijving: Parkeerverbod Type: Geen straatparkeren Afsluitingstype: Open
Parkeerinformatie:	Tijdspannen: Fase 2 Omschrijving: Parkeerverbod Type: Geen straatparkeren Afsluitingstype: Open
Parkeerinformatie:	Tijdspannen: Fase 2 Omschrijving: Parkeerverbod Type: Geen straatparkeren Afsluitingstype: Open
Parkeerinformatie:	Tijdspannen: Fase 2 Omschrijving: Parkeerverbod Type: Geen straatparkeren Afsluitingstype: Open
Parkeerinformatie:	Tijdspannen: Fase 2 Omschrijving: Parkeerverbod Type: Geen straatparkeren Afsluitingstype: Open
Parkeerinformatie:	Tijdspannen: Fase 2 Omschrijving: Parkeerverbod Type: Geen straatparkeren Afsluitingstype: Open
Parkeerinformatie:	Tijdspannen: Fase 2 Omschrijving: Parkeerverbod Type: Geen straatparkeren Afsluitingstype: Open
Wijken	WK077243: Begijnenbroek;
Contacten	P. Brandts, pascal.brandts@eindhoven.nl, 06-83624115, Projectleider, Gemeente Eindhoven N. Maas, n.maas@eindhoven.nl, 06-51402192, Uitvoeringscoördinator, Gemeente Eindhoven
Documenten	
Publieke Url	


Nieuwsbrief werkzaamheden en evenementen

Overzicht nieuwe activiteiten na volgende week (niet compleet, niet definitief)

Naam	Gentiaanweg Reconstructie Nieuwe Erven (Fase 2A)
Kaart	
Soort	Asfaltering / wegverharding
Omschrijving	Gentiaanweg tussen Nigellapad en Korianderstraat in beide richtingen voor alle verkeer, uitgezonderd voetgangers, afgesloten.
Tijdsperiode	Periode 1: Van 11-3-2024 tot en met 10-4-2024.
Startdatum	11-03-2024
Einddatum	10-04-2024
Extra opmerkingen	
OV alternatief	
Informatie Hulpdiensten	Afgesloten
Parkeerinformatie	
Wijken	WK077223: Putten;
Contacten	E. Verdonk, e.verdonk@eindhoven.nl, 06-51007720, Projectleider, Gemeente Eindhoven M. de Korte, m.de.korte@eindhoven.nl, 06-22805480, Uitvoeringscoördinator, Gemeente Eindhoven
Documenten	
Publieke Url	

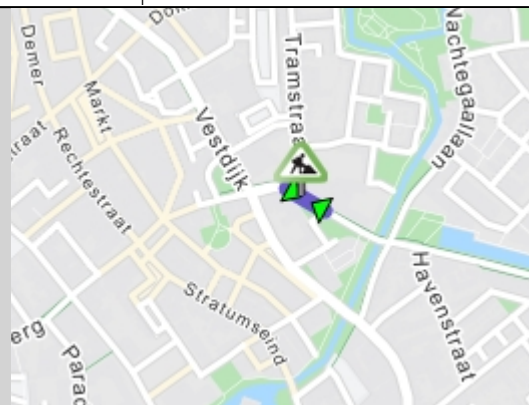
Nieuwsbrief werkzaamheden en evenementen

Overzicht nieuwe activiteiten na volgende week (niet compleet, niet definitief)

Naam	Grasstrook Mobiele kraan
Kaart	
Soort	Objecten in de openbare ruimte
Omschrijving	Grasstrook tussen Grasduin en Grasmatt ter hoogte van huisnummer 22 in beide richtingen voor alle verkeer, uitgezonderd voetgangers, afgesloten. Enkele parkeervakken zijn afgesloten.
Tijdsperiode	Periode 1: Van 13-3-2024 tot en met 13-3-2024.
Startdatum	13-03-2024
Einddatum	13-03-2024
Extra opmerkingen	
OV alternatief	
Informatie Hulpdiensten	Afgesloten
Parkeerinformatie:	Tijdsperiodes: Periode 1 Type: Geen straatparkeren Afsluitingstype: Open
Parkeerinformatie:	Tijdsperiodes: Periode 1 Type: Geen straatparkeren Afsluitingstype: Open
Wijken	WK077263: Meerhoven;
Contacten	Vergunning gebruik openbare ruimte, vor@eindhoven.nl, 14040, Medewerker Vergunningen, Gemeente Eindhoven
Documenten	
Publieke Url	

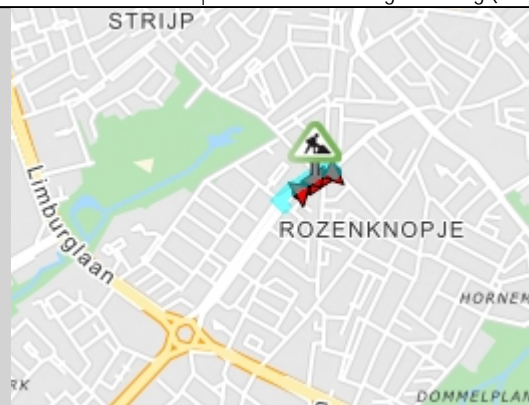
Nieuwsbrief werkzaamheden en evenementen

Overzicht nieuwe activiteiten na volgende week (niet compleet, niet definitief)

Naam	Kanaalstraat Kraanwerkzaamheden
Kaart	
Soort	Objecten in de openbare ruimte
Omschrijving	Kanaalstraat, tussen Tramstraat en de inrit naar de parkeergarage/het parkeerdek is het voetpad aan de kant van De Lage Landen afgezet. Voetgangers kunnen onder begeleiding van verkeersregelaars oversteken.
Tijdsperiode	Periode 3: Van 19-2-2024 9:00 tot 19-2-2024 16:00. Periode 1: Van 4-3-2024 9:00 tot 4-3-2024 16:00. Periode 2: Van 18-3-2024 9:00 tot 18-3-2024 16:00. Periode 4: Van 1-4-2024 9:00 tot 1-4-2024 16:00. Periode 5: Van 15-4-2024 9:00 tot 15-4-2024 16:00. Periode 6: Van 29-4-2024 9:00 tot 29-4-2024 16:00.
Startdatum	18-03-2024 09:00
Einddatum	18-03-2024 16:00
Extra opmerkingen	
OV alternatief	5: Lichte hinder
Informatie Hulpdiensten	Lichte hinder
Parkeerinformatie	
Wijken	WK077211: Centrum;
Contacten	Vergunningen Openbare Ruimte, vor@eindhoven.nl, 14040, Medewerker Vergunningen, Gemeente Eindhoven
Documenten	
Publieke Url	

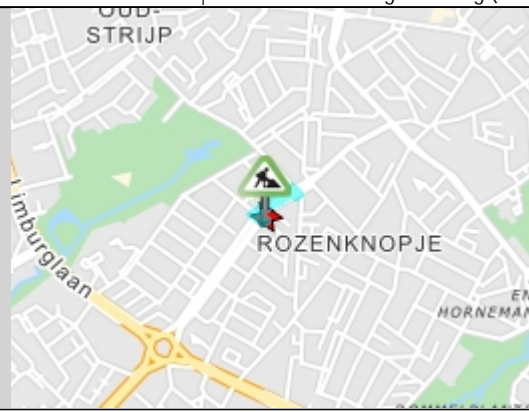
Nieuwsbrief werkzaamheden en evenementen

Overzicht nieuwe activiteiten na volgende week (niet compleet, niet definitief)

Naam	Karel de Grotelaan Herstel verharding ventweg (Fase 1)
Kaart	
Soort	Klein onderhoud wegen
Omschrijving	Karel de Grotelaan tussen Hertog Jan I Laan en Palingstraat aan de zijde met oneven huisnummers is de ventweg voor alle verkeer, uitgezonderd voetgangers, afgesloten. Fietsers worden via de overzijde geleid. Er is een aantal parkeervakken afgesloten.
Tijdsperiode	Periode 1: Van 11-3-2024 tot en met 22-3-2024.
Startdatum	11-03-2024
Einddatum	22-03-2024
Extra opmerkingen	
OV alternatief	
Informatie Hulpdiensten	Afgesloten: ventweg zuidzijde Karel de Grotelaan.
Parkeerinformatie:	Tijdsperiodes: Periode 1 Type: Geen straatparkeren Afsluitingstype: Open
Parkeerinformatie:	Tijdsperiodes: Periode 1 Type: Geen straatparkeren Afsluitingstype: Open
Wijken	WK077271: Rozenknopje;
Contacten	R. van Rangelrooij, r.van.rangelrooij@eindhoven.nl, 06-51408578, Uitvoeringscoördinator, Gemeente Eindhoven
Documenten	
Publieke Url	

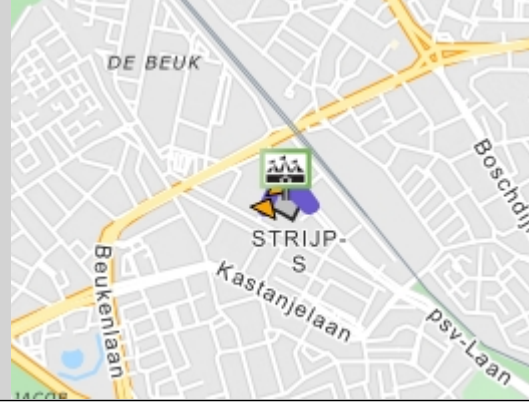
Nieuwsbrief werkzaamheden en evenementen

Overzicht nieuwe activiteiten na volgende week (niet compleet, niet definitief)

Naam	Karel de Grotelaan Herstel verharding ventweg (Fase 2)
Kaart	
Soort	Klein onderhoud wegen
Omschrijving	Karel de Grotelaan tussen Hertog Jan I Laan en huisnummer 47 aan de zijde met oneven huisnummers is de ventweg voor alle verkeer, uitgezonderd voetgangers, afgesloten. Fietsers worden via de overzijde geleid. In- en uitrijden via zijde Palingstraat is tijdelijk toegestaan.
Tijdsperiode	Periode 1: Van 11-3-2024 tot en met 22-3-2024.
Startdatum	11-03-2024
Einddatum	22-03-2024
Extra opmerkingen	
OV alternatief	
Informatie Hulpdiensten	Afgesloten: ventweg zuidzijde Karel de Grotelaan.
Parkeerinformatie	
Wijken	WK077271: Rozenknopje;
Contacten	R. van Rangelrooij, r.van.rangelrooij@eindhoven.nl, 06-51408578, Uitvoeringscoördinator, Gemeente Eindhoven
Documenten	
Publieke Url	


Nieuwsbrief werkzaamheden en evenementen

Overzicht nieuwe activiteiten na volgende week (niet compleet, niet definitief)

Naam	Ketelhuisplein - Klokgebouw - Philitelaaan FeelGood Market 2024
Kaart	
Soort	Evenement
Omschrijving	Evenement op het Ketelhuisplein of in het klokgebouw. Lichte hinder op de Philitelaaan.
Tijdsperiode	Op- en afbouw maart: Van 17-3-2024 8:00 tot 17-3-2024 23:00. FeelGood Market maart: Van 17-3-2024 12:00 tot 17-3-2024 20:00. Op- en afbouw april: Van 21-4-2024 8:00 tot 21-4-2024 23:00. FeelGood Market april: Van 21-4-2024 12:00 tot 21-4-2024 20:00. Op- en afbouw mei: Van 26-5-2024 8:00 tot 26-5-2024 23:00. FeelGood Market mei: Van 26-5-2024 12:00 tot 26-5-2024 20:00. Op- en afbouw juni: Van 23-6-2024 8:00 tot 23-6-2024 23:00. FeelGood Market juni: Van 23-6-2024 12:00 tot 23-6-2024 20:00. Op- en afbouw juli: Van 21-7-2024 8:00 tot 21-7-2024 23:00. FeelGood Market juli: Van 21-7-2024 12:00 tot 21-7-2024 20:00. Op- en afbouw augustus: Van 18-8-2024 8:00 tot 18-8-2024 23:00. FeelGood Market augustus: Van 18-8-2024 12:00 tot 18-8-2024 20:00. Op- en afbouw september: Van 15-9-2024 8:00 tot 15-9-2024 23:00. FeelGood Market september: Van 15-9-2024 12:00 tot 15-9-2024 20:00. Op- en afbouw oktober: Van 6-10-2024 8:00 tot 6-10-2024 23:00. FeelGood Market oktober: Van 20-10-2024 12:00 tot 20-10-2024 20:00. Op- en afbouw november: Van 17-11-2024 8:00 tot 17-11-2024 23:00. FeelGood Market november: Van 17-11-2024 12:00 tot 17-11-2024 20:00. Op- en afbouw december: Van 15-12-2024 8:00 tot 15-12-2024 23:00. FeelGood Market december: Van 15-12-2024 12:00 tot 15-12-2024 20:00.
Startdatum	17-03-2024 08:00 17-03-2024 12:00
Einddatum	17-03-2024 23:00 17-03-2024 20:00
Extra opmerkingen	
OV alternatief	
Informatie Hulpdiensten	Lichte hinder
Parkeerinformatie	
Wijken	WK077261: Oud-Strijp;
Contacten	E. Claassen, evenementen@eindhoven.nl, 06-27821566, Medewerker Evenementen, Gemeente Eindhoven
Documenten	
Publieke Url	

Nieuwsbrief werkzaamheden en evenementen

Overzicht nieuwe activiteiten na volgende week (niet compleet, niet definitief)

Naam	Kleine Berg - Bergstraat Herinrichting Kleine Berg fase 2 (afsluitingen maandag - vrijdag)
Kaart	
Soort	Herinrichting
Omschrijving	Kleine Berg tussen Prins Hendrikstraat en Heilige Geeststraat op werkdagen in beide richtingen voor alle verkeer uitgezonderd voetgangers afgesloten. Kleine Berg, tussen Bergstraat en Heilige Geeststraat is het éénrichtingsverkeer opgeheven. Bergstraat, het éénrichtingsverkeer is omgedraaid; richting Grote Berg is toegestaan, richting Kleine Berg afgesloten.
Tijdsperiode	Periode 1: Van 5-3-2024 tot en met 1-4-2024. Terugkeerpatroon 3: Iedere vrijdag van 0:00 tot 17:00 van 5-3-2024 tot en met 1-4-2024. Terugkeerpatroon 2: Iedere dinsdag, woensdag en donderdag van 0:00 tot 23:59 van 5-3-2024 tot en met 1-4-2024. Terugkeerpatroon 1: Iedere maandag van 7:00 tot 23:59 van 5-3-2024 tot en met 1-4-2024.
Startdatum	05-03-2024 11-03-2024 07:00 12-03-2024 13-03-2024 14-03-2024 15-03-2024 18-03-2024 07:00 19-03-2024 20-03-2024 21-03-2024 22-03-2024 25-03-2024 07:00 26-03-2024 27-03-2024 28-03-2024 29-03-2024
Einddatum	01-04-2024 11-03-2024 12-03-2024 13-03-2024 14-03-2024 15-03-2024 17:00 18-03-2024 19-03-2024 20-03-2024 21-03-2024 22-03-2024 17:00 25-03-2024 26-03-2024 27-03-2024 28-03-2024 29-03-2024 17:00
Extra opmerkingen	In de weekenden wordt de Kleine Berg opengesteld voor alle verkeer. Het éénrichtingsverkeer in de Kleine Berg tussen Bergstraat en Prins Hendrikstraat en in de Bergstraat blijft dan omgekeerd. Zie andere melding.
OV alternatief	
Informatie Hulpdiensten	Afgesloten / éénrichtingsverkeer omgekeerd
Parkeerinformatie	
Wijken	WK077211: Centrum;
Contacten	H. Franken, h.franken@eindhoven.nl, 06-53961936, Projectleider, Gemeente Eindhoven F. Volleberg, f.volleberg@eindhoven.nl, 06-22485903, Uitvoeringscoördinator, Gemeente Eindhoven

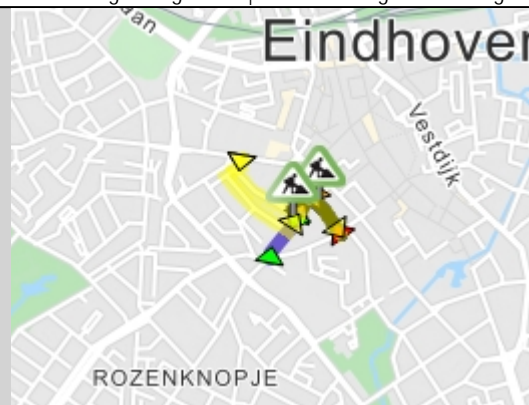
Nieuwsbrief werkzaamheden en evenementen

Overzicht nieuwe activiteiten na volgende week (niet compleet, niet definitief)

Documenten	
Publieke Url	

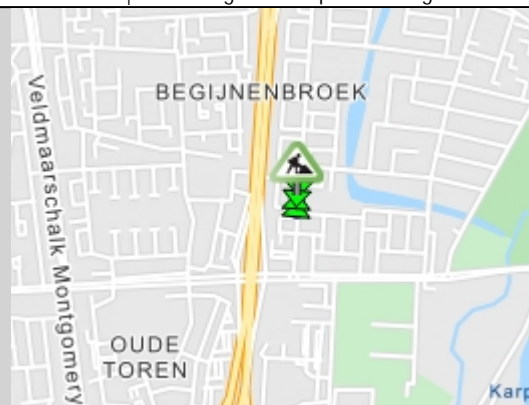
Nieuwsbrief werkzaamheden en evenementen

Overzicht nieuwe activiteiten na volgende week (niet compleet, niet definitief)

Naam	Kleine Berg - Bergstraat Herinrichting Kleine Berg fase 2 (weekendsituatie)
Kaart	
Soort	Herinrichting
Omschrijving	Kleine Berg, tussen Bergstraat en Heilige Geeststraat is het éénrichtingsverkeer omgedraaid, richting Bergstraat is toegestaan, richting Prins Hendrikstraat afgesloten. Bergstraat, het éénrichtingsverkeer is omgedraaid; richting Grote Berg is toegestaan, richting Kleine Berg afgesloten.
Tijdsperiode	Periode 1: Van 5-3-2024 tot en met 1-4-2024. Terugkeerpatroon 1: Iedere zaterdag en zondag van 0:00 tot 23:59 van 5-3-2024 tot en met 1-4-2024. Terugkeerpatroon 3: Iedere maandag van 0:00 tot 7:00 van 5-3-2024 tot en met 1-4-2024. Terugkeerpatroon 2: Iedere vrijdag van 17:00 tot 23:09 van 5-3-2024 tot en met 1-4-2024.
Startdatum	05-03-2024 11-03-2024 15-03-2024 17:00 16-03-2024 17-03-2024 18-03-2024 22-03-2024 17:00 23-03-2024 24-03-2024 25-03-2024 29-03-2024 17:00 30-03-2024 31-03-2024
Einddatum	01-04-2024 11-03-2024 07:00 15-03-2024 23:09 16-03-2024 17-03-2024 18-03-2024 07:00 22-03-2024 23:09 23-03-2024 24-03-2024 25-03-2024 07:00 29-03-2024 23:09 30-03-2024 31-03-2024
Extra opmerkingen	Kleine Berg tussen Bergstraat en Prins Hendrikstraat en de Bergstraat zijn bereikbaar vanaf het Wilhelminaplein via Prins Hendrikstraat en/of Heilige Geeststraat naar Kleine Berg - Bergstraat
OV alternatief	
Informatie Hulpdiensten	Afgesloten / éénrichtingsverkeer omgekeerd
Parkeerinformatie	
Wijken	WK077211: Centrum;
Contacten	H. Franken, h.franken@eindhoven.nl, 06-53961936, Projectleider, Gemeente Eindhoven F. Volleberg, f.volleberg@eindhoven.nl, 06-22485903, Uitvoeringscoördinator, Gemeente Eindhoven
Documenten	
Publieke Url	


Nieuwsbrief werkzaamheden en evenementen

Overzicht nieuwe activiteiten na volgende week (niet compleet, niet definitief)

Naam	Muzenlaan Aanbrengen zebrapad en vergroenen Fase 1
Kaart	
Soort	Asfaltering / wegverharding
Omschrijving	Muzenlaan tussen Aulislaan en Aeneaslaan is de halve rijbaan afgezet. Er geldt een voorrangregeling. Verkeer kan met lichte hinder het werk passeren. Muzenlaan tussen Aulislaan en Aeneaslaan is het fietspad versmald.
Tijdsperiode	Periode 1: Van 18-3-2024 9:00 tot 22-3-2024 16:00.
Startdatum	18-03-2024 09:00
Einddatum	22-03-2024 16:00
Extra opmerkingen	
OV alternatief	4-604: lichte hinder Mogelijk bushalte Cassandraplein niet bereikbaar
Informatie Hulpdiensten	Lichte hinder
Parkeerinformatie:	Tijdsperiodes: Periode 1 Omschrijving: Parkeerverbod vakken Type: Geen straatparkeren Afsluitingstype: Open
Parkeerinformatie:	Tijdsperiodes: Periode 1 Omschrijving: Parkeerverbod vakken Type: Geen straatparkeren Afsluitingstype: Open
Wijken	WK077243: Begijnenbroek;
Contacten	T. Aspers, t.aspers@eindhoven.nl, 06-34081537, Medewerker Gebieden, Gemeente Eindhoven
Documenten	
Publieke Url	

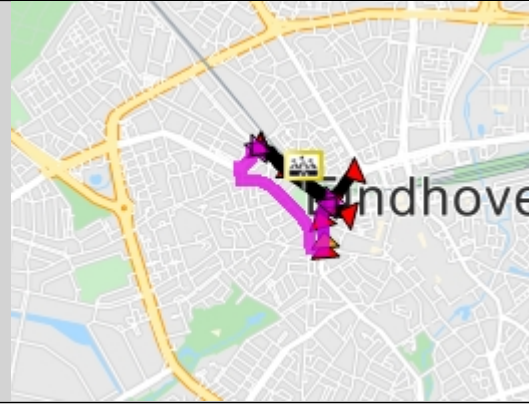
Nieuwsbrief werkzaamheden en evenementen

Overzicht nieuwe activiteiten na volgende week (niet compleet, niet definitief)

Naam	Nieuwstraat Steiger
Kaart	
Soort	Objecten in de openbare ruimte
Omschrijving	Nieuwstraat tussen Genderstraatje en Hermanus Boexstraat aan de zijde met even huisnummers is ter hoogte van huisnummer 34 het voetpad versmald.
Tijdsperiode	Periode 1: Van 25-3-2024 tot en met 17-4-2024.
Startdatum	25-03-2024
Einddatum	17-04-2024
Extra opmerkingen	
OV alternatief	
Informatie Hulpdiensten	Lichte hinder
Parkeerinformatie	
Wijken	WK077211: Centrum;
Contacten	Vergunningen Openbare Ruimte, vor@eindhoven.nl, 14040, Medewerker Vergunningen, Gemeente Eindhoven
Documenten	
Publieke Url	

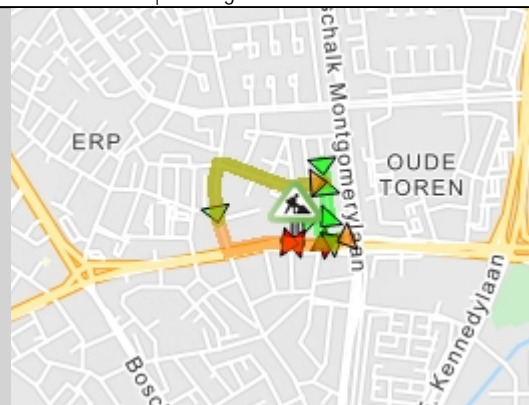
Nieuwsbrief werkzaamheden en evenementen

Overzicht nieuwe activiteiten na volgende week (niet compleet, niet definitief)

Naam	PSV-laan - Vonderweg - Elisabethtunnel - Ventoselaan PSV - FC Twente
Kaart	
Soort	Voetbalwedstrijd
Omschrijving	PSV-laan tussen Glaslaan en Vonderweg in beide richtingen voor gemotoriseerd verkeer afgesloten. Ventoselaan is bij de aansluiting Gagelstraat in beide richtingen voor alle verkeer afgesloten. Vonderweg tussen Willemstraat en Mathildelaan is maar één rijstrook beschikbaar. Na afloop van de wedstrijd is de Vonderweg tussen Willemstraat en Mathildelaan in beide richtingen en de Elisabethtunnel richting Vonderweg voor gemotoriseerd verkeer kort afgesloten.
Tijdsperiode	Periode 1: Van 17-3-2024 18:00 tot 17-3-2024 23:15. Periode 2 (afsluiting Vonderweg - Elisabethtunnel): Van 17-3-2024 21:45 tot 17-3-2024 22:15.
Startdatum	17-03-2024 18:00 17-03-2024 21:45
Einddatum	17-03-2024 23:15 17-03-2024 22:15
Extra opmerkingen	Bij verlenging en/of strafschoppen worden de eindtijd van de afsluiting van de PSV-laan en de tijden van de afsluiting van de Vonderweg later.
OV alternatief	10-401-402-403: afgesloten
Informatie Hulpdiensten	Afgesloten met doorgang
Parkeerinformatie	
Wijken	WK077261: Oud-Strijp;
Contacten	E. Vos, wmm.vos@eindhoven.nl, 06-51951067, Coördinator Evenementen, Gemeente Eindhoven
Documenten	
Publieke Url	

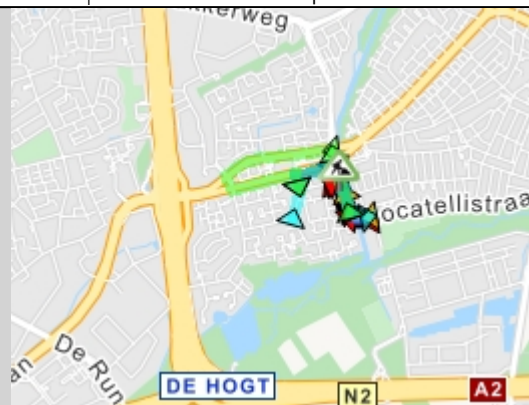
Nieuwsbrief werkzaamheden en evenementen

Overzicht nieuwe activiteiten na volgende week (niet compleet, niet definitief)

Naam	Pastoriestraat Aanleg schoolzone
Kaart	
Soort	Herinrichting
Omschrijving	Pastoriestraat is de noordelijke ventweg tussen Kaarderstraat en hoofdrijbaan, ter hoogte van basisschool de Wereldwijzer, voor alle verkeer, uitgezonderd voetgangers, afgesloten. Pastoriestraat inrit naar noordelijke ventweg Pastoriestraat afgesloten voor gemotoriseerd verkeer.
Tijdperiode	Periode 1: Van 25-3-2024 tot en met 29-3-2024.
Startdatum	25-03-2024
Einddatum	29-03-2024
Extra opmerkingen	
OV alternatief	2: lichte hinder
Informatie Hulpdiensten	Ventweg Pastoriestraat: afgesloten Inrit ventweg Pastoriestraat: afgesloten met doorgang
Parkeerinformatie:	Tijdperiodes: Periode 1 Omschrijving: Parkeerverbod vakken Type: Geen straatparkeren Afsluitingstype: Open
Parkeerinformatie:	Tijdperiodes: Periode 1 Omschrijving: Parkeerverbod vakken Type: Geen straatparkeren Afsluitingstype: Open
Wijken	WK077242: Erp;
Contacten	T. Aspers, t.aspers@eindhoven.nl, 06-34081537, Medewerker Gebieden, Gemeente Eindhoven
Documenten	
Publieke Url	

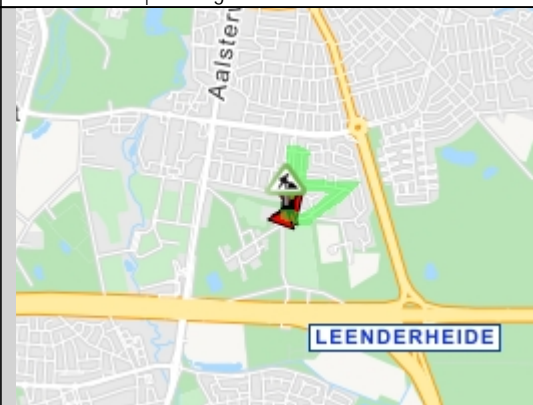
Nieuwsbrief werkzaamheden en evenementen

Overzicht nieuwe activiteiten na volgende week (niet compleet, niet definitief)

Naam	Roffart Asfaltonderhoud fietspad Fase 2
Kaart	
Soort	Onderhoud fietspaden
Omschrijving	Roffart tussen Meerveldhovenseweg en Locatellistraat fietspad aan de westzijde is afgesloten. Ehrenstein tussen Keверberg en Roffart in beide richtingen voor alle verkeer afgesloten. Lichtenberg tussen Imstenrade en Roffart in beide richtingen voor alle verkeer afgesloten.
Tijdsperiode	Periode 1: Van 11-3-2024 tot en met 5-4-2024.
Startdatum	11-03-2024
Einddatum	05-04-2024
Extra opmerkingen	
OV alternatief	16: Lichtenberg afgesloten
Informatie Hulpdiensten	Afgesloten: Ehrenstein en Lichtenberg
Parkeerinformatie	
Wijken	WK077273: Gestelse Ontginning;
Contacten	R. van Rangelrooij, r.van.rangelrooij@eindhoven.nl, 06-51408578, Uitvoeringscoördinator, Gemeente Eindhoven M. van Rooij, mjl.van.rooij@eindhoven.nl, 06-53961965, Beheerder, Gemeente Eindhoven
Documenten	
Publieke Url	

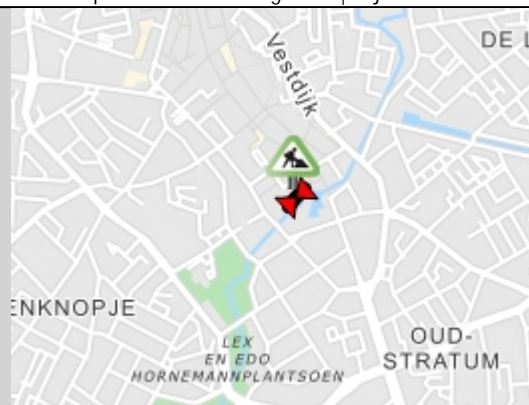
Nieuwsbrief werkzaamheden en evenementen

Overzicht nieuwe activiteiten na volgende week (niet compleet, niet definitief)

Naam	Roostenlaan Aanleg kabels
Kaart	
Soort	Leggen van kabels en leidingen
Omschrijving	Roostenlaan tussen Vesaliuslaan en Achterbeekseweg is in beide richtingen voor alle verkeer afgesloten. Speckenlaan bij aansluiting Roostenlaan is voor fietsers in beide richtingen afgesloten.
Tijdsperiode	Periode 1: Van 11-3-2024 9:00 tot 15-3-2024 16:00.
Startdatum	11-03-2024 09:00
Einddatum	15-03-2024 16:00
Extra opmerkingen	
OV alternatief	
Informatie Hulpdiensten	Afgesloten
Parkeerinformatie	
Wijken	WK077222: Kortonjo;
Contacten	E. van der Post, e.vd.post@eindhoven.nl, 040-2386195 / 06-10897616, Coördinator Kabels en Leidingen, Gemeente Eindhoven
Documenten	
Publieke Url	


Nieuwsbrief werkzaamheden en evenementen

Overzicht nieuwe activiteiten na volgende week (niet compleet, niet definitief)

Naam	Stadhuisplein - Oude Stadsgracht Hijswerkzaamheden
Kaart	
Soort	Objecten in de openbare ruimte
Omschrijving	De voetpaden langs de Dommel en in de tuin tussen het Designhuis en de Stadhuisstoren zijn afgezet.
Tijdsperiode	Periode 1: Van 13-3-2024 tot en met 13-3-2024. Periode 2: Van 20-3-2024 tot en met 20-3-2024.
Startdatum	13-03-2024 20-03-2024
Einddatum	13-03-2024 20-03-2024
Extra opmerkingen	
OV alternatief	
Informatie Hulpdiensten	Voetpaden afgesloten
Parkeerinformatie	
Wijken	WK077211: Centrum;
Contacten	Vergunningen Openbare Ruimte, vor@eindhoven.nl, 14040, Medewerker Vergunningen, Gemeente Eindhoven
Documenten	
Publieke Url	

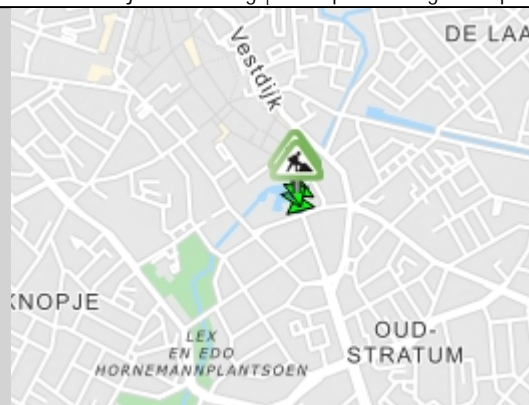
Nieuwsbrief werkzaamheden en evenementen

Overzicht nieuwe activiteiten na volgende week (niet compleet, niet definitief)

Naam	Sterkenburg Aanbrengen markering
Kaart	
Soort	Asfaltering / wegverharding
Omschrijving	Sterkenburg tussen Eimerick en Hoogenweert in beide richtingen voor alle verkeer, uitgezonderd voetgangers, afgesloten.
Tijdsperiode	Periode 1: Van 20-3-2024 9:00 tot 20-3-2024 16:00.
Startdatum	20-03-2024 09:00
Einddatum	20-03-2024 16:00
Extra opmerkingen	
OV alternatief	15: Afgesloten
Informatie Hulpdiensten	Afgesloten
Parkeerinformatie	
Wijken	WK077273: Gestelse Ontginning;
Contacten	E. Peltenburg, erwin.peltenburg@eindhoven.nl, 0681113561, Medewerker woonomgeving, Gemeente Eindhoven
Documenten	
Publieke Url	

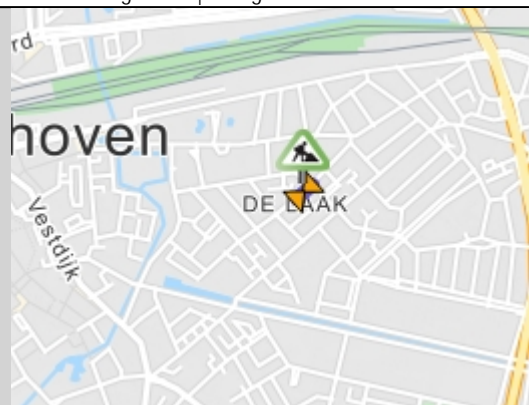
Nieuwsbrief werkzaamheden en evenementen

Overzicht nieuwe activiteiten na volgende week (niet compleet, niet definitief)

Naam	Stratumsedijk - Bleekweg Transportleiding Bouwplaatsinrichting
Kaart	
Soort	Leggen van kabels en leidingen
Omschrijving	Bleekweg tussen Stratumsedijk en Onderdoor is het voetpad aan de zijde van de Dommel afgesloten. Voetgangers worden via overzijde geleid. Stratumsedijk tussen Geldropseweg en Bleekweg is het voetpad aan de zijde met de oneven huisnummers afgesloten. Voetgangers worden via overzijde geleid.
Tijdsperiode	Periode 1: Van 11-3-2024 tot en met 19-4-2024.
Startdatum	11-03-2024
Einddatum	19-04-2024
Extra opmerkingen	
OV alternatief	
Informatie Hulpdiensten	Lichte hinder
Parkeerinformatie:	Tijdsperiodes: Periode 1 Omschrijving: Parkeerverbod vakken Type: Geen straatparkeren Afsluitingstype: Open
Parkeerinformatie:	Tijdsperiodes: Periode 1 Omschrijving: Parkeerverbod vakken Type: Geen straatparkeren Afsluitingstype: Open
Parkeerinformatie:	Tijdsperiodes: Periode 1 Omschrijving: Parkeerverbod vakken Type: Geen straatparkeren Afsluitingstype: Open
Parkeerinformatie:	Tijdsperiodes: Periode 1 Omschrijving: Parkeerverbod vakken Type: Geen straatparkeren Afsluitingstype: Open
Wijken	WK077211: Centrum;
Contacten	Vergunningen Openbare Ruimte, vor@eindhoven.nl, 14040, Medewerker Vergunningen, Gemeente Eindhoven
Documenten	
Publieke Url	

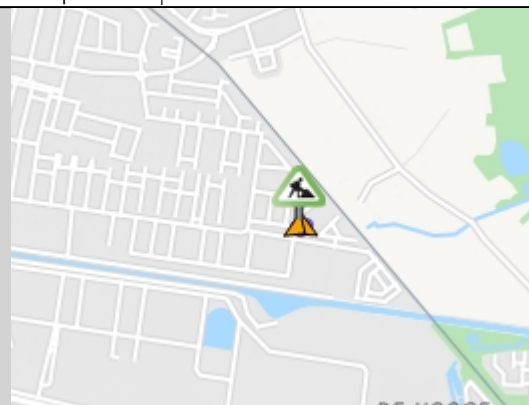
Nieuwsbrief werkzaamheden en evenementen

Overzicht nieuwe activiteiten na volgende week (niet compleet, niet definitief)

Naam	Treurenburgstraat Hoogwerker
Kaart	
Soort	Objecten in de openbare ruimte
Omschrijving	Treurenburgstraat tussen Buizerdhof en Fazantlaan is aan de zijde met oneven huisnummers het voetpad afgesloten. Voetgangers worden via de overzijde geleid.
Tijdsperiode	Terugkeerpatroon 1: Op werkdagen van 8:00 tot 17:00 van 10-12-2023 tot en met 30-4-2024.
Startdatum	11-03-2024 08:00 12-03-2024 08:00 13-03-2024 08:00 14-03-2024 08:00 15-03-2024 08:00 18-03-2024 08:00 19-03-2024 08:00 20-03-2024 08:00 21-03-2024 08:00 22-03-2024 08:00 25-03-2024 08:00 26-03-2024 08:00 27-03-2024 08:00 28-03-2024 08:00 29-03-2024 08:00
Einddatum	11-03-2024 17:00 12-03-2024 17:00 13-03-2024 17:00 14-03-2024 17:00 15-03-2024 17:00 18-03-2024 17:00 19-03-2024 17:00 20-03-2024 17:00 21-03-2024 17:00 22-03-2024 17:00 25-03-2024 17:00 26-03-2024 17:00 27-03-2024 17:00 28-03-2024 17:00 29-03-2024 17:00
Extra opmerkingen	
OV alternatief	
Informatie Hulpdiensten	Lichte hinder
Parkeerinformatie	
Wijken	WK077231: De Laak;
Contacten	Vergunning gebruik openbare ruimte, vor@eindhoven.nl, 14040, Medewerker Vergunningen, Gemeente Eindhoven
Documenten	
Publieke Url	

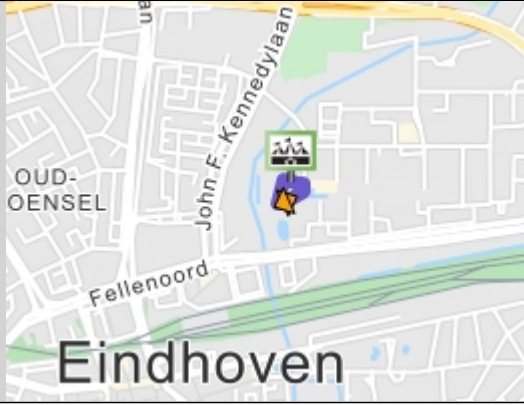
Nieuwsbrief werkzaamheden en evenementen

Overzicht nieuwe activiteiten na volgende week (niet compleet, niet definitief)

Naam	Trompetstraat Kraan
Kaart	
Soort	Objecten in de openbare ruimte
Omschrijving	Trompetstraat kruising Orkestpad is de halve rijbaan afgezet. Verkeer wordt met voorrangregeling langs het werkvak geleid.
Tijdsperiode	Periode 1: Van 26-3-2024 tot en met 26-3-2024.
Startdatum	26-03-2024
Einddatum	26-03-2024
Extra opmerkingen	
OV alternatief	
Informatie Hulpdiensten	Afgesloten
Parkeerinformatie	
Wijken	WK077232: Doornakkers;
Contacten	Vergunningen Openbare Ruimte, vor@eindhoven.nl, 14040, Medewerker Vergunningen, Gemeente Eindhoven
Documenten	
Publieke Url	

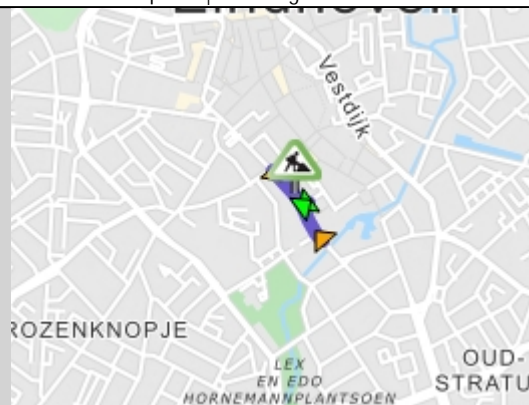
Nieuwsbrief werkzaamheden en evenementen

Overzicht nieuwe activiteiten na volgende week (niet compleet, niet definitief)

Naam	Tu/e Terrein Brasgala
Kaart	
Soort	Evenement
Omschrijving	Evenement op Tu/e Terrein.
Tijdsperiode	Evenement dag : Van 22-3-2024 16:00 tot 22-3-2024 23:45.
Startdatum	22-03-2024 16:00
Einddatum	22-03-2024 23:45
Extra opmerkingen	
OV alternatief	
Informatie Hulpdiensten	Afgesloten met doorgang
Parkeerinformatie	
Wijken	WK077211: Centrum;
Contacten	E. Claassen, evenementen@eindhoven.nl, 06-27821566, Medewerker Evenementen, Gemeente Eindhoven
Documenten	
Publieke Url	

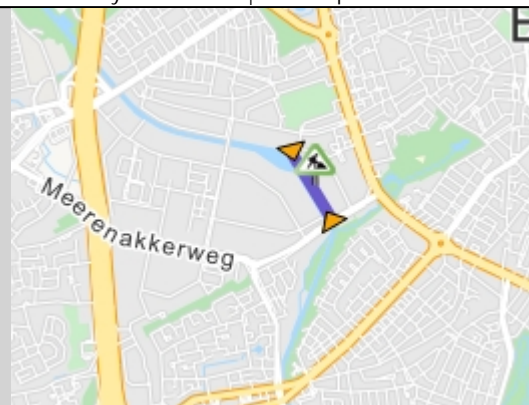
Nieuwsbrief werkzaamheden en evenementen

Overzicht nieuwe activiteiten na volgende week (niet compleet, niet definitief)

Naam	Wal - Stadhuisplein Vervangen verkeerslichten - fase 1 t/m 4
Kaart	
Soort	Verkeersregelinstantaties, onderhoud/aanleg
Omschrijving	Wal tussen Grote Berg en Bilderdijklaan is de busbaan richting station afgezet. Fietsers worden via de afgezette busstrook geleid. Bussen richting station via de middelste rijstrook. Gemotoriseerd verkeer richting P.Czn. Hoofvlaan worden via de rechterraijstrook geleid. Bushalte 'Stadhuisplein' is opgeheven. Buiten de spits zijn voetpaden afgezet en worden voetgangers via het fietspad geleid.
Tijdsperiode	Periode 1: Van 4-3-2024 tot en met 22-3-2024. Terugkeerpatroon 1: Op werkdagen van 9:00 tot 16:00 van 4-3-2024 tot en met 22-3-2024.
Startdatum	04-03-2024 11-03-2024 09:00 12-03-2024 09:00 13-03-2024 09:00 14-03-2024 09:00 15-03-2024 09:00 18-03-2024 09:00 19-03-2024 09:00 20-03-2024 09:00 21-03-2024 09:00 22-03-2024 09:00
Einddatum	22-03-2024 11-03-2024 16:00 12-03-2024 16:00 13-03-2024 16:00 14-03-2024 16:00 15-03-2024 16:00 18-03-2024 16:00 19-03-2024 16:00 20-03-2024 16:00 21-03-2024 16:00 22-03-2024 16:00
Extra opmerkingen	Voor de opbouw van de tijdelijke, het verwijderen van de bestaande, het plaatsen van de nieuwe en het verwijderen van de tijdelijke verkeerslichten, en voor het slijpen van de lussen wordt het verkeer buiten de spits kortdurend via één rijstrook geleid, onder begeleiding van verkeersregelaars.
OV alternatief	7-11-12-17-24-317-318-320-324-407-408-620: bushalte Stadhuisplein niet bereikbaar; verder lichte hinder
Informatie Hulpdiensten	Lichte hinder
Parkeerinformatie	
Wijken	WK077211: Centrum;
Contacten	E. van der Post, e.vd.post@eindhoven.nl, 040-2386195 / 06-10897616, Coördinator Kabels en Leidingen, Gemeente Eindhoven L. van den Biggelaar, l.vd.biggelaar@eindhoven.nl, 06-51333031, Beleidsontwikkelaar, Gemeente Eindhoven
Documenten	
Publieke Url	

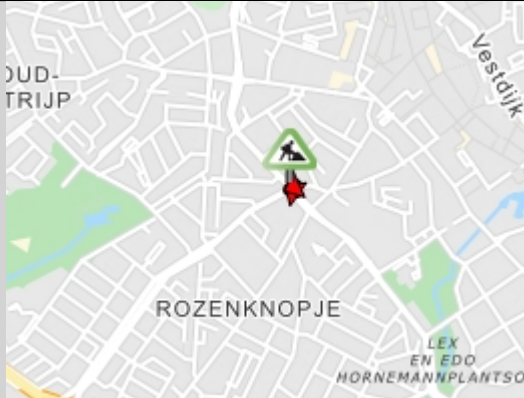
Nieuwsbrief werkzaamheden en evenementen

Overzicht nieuwe activiteiten na volgende week (niet compleet, niet definitief)

Naam	Waldeck Pyrmonstraat Bomen planten
Kaart	
Soort	Onderhoud bermen
Omschrijving	Waldeck Pyrmonstraat tussen Beatrixkade en Beemdstraat is de rijbaan versmald. Verkeer kan met lichte hinder het werk passeren.
Tijdsperiode	Periode 1: Van 11-3-2024 tot en met 29-3-2024.
Startdatum	11-03-2024
Einddatum	29-03-2024
Extra opmerkingen	
OV alternatief	
Informatie Hulpdiensten	
Parkeerinformatie	
Wijken	WK077222: Kortonjo; WK077233: Oud-Tongelre; WK077243: Begijnenbroek; WK077223: Putten; WK077221: Oud-Stratum; WK077261: Oud-Strijp; WK077271: Rozenknopje; WK077262: Halve Maan;
Contacten	S. Menger, s.menger@eindhoven.nl, 06-46813295, Adviseur verkeersveiligheid, Gemeente Eindhoven
Documenten	
Publieke Url	

Nieuwsbrief werkzaamheden en evenementen

Overzicht nieuwe activiteiten na volgende week (niet compleet, niet definitief)

Naam	Willem de Zwijgerstraat - Mauritsstraat Bouwplaatsinrichting
Kaart	
Soort	Objecten in de openbare ruimte
Omschrijving	Mauritsstraat tussen Hoogstraat en Willem de Zwijgerstraat aan de zijde met oneven nummers tussen huisnr 81 en Willem de Zwijgerstraat is het voetpad afgesloten. Voetgangers worden via het fietspad geleid. Willem de Zwijgerlaan tussen Mauritsstraat en St. Catharinastraat aan de zijde met oneven nummers tussen huisnr 13a en 11 is het voetpad afgesloten. Voetgangers worden via de overzijde geleid.
Tijdsperiode	Periode 1: Van 25-3-2024 9:00 tot 6-4-2024 16:00.
Startdatum	25-03-2024 09:00
Einddatum	06-04-2024 16:00
Extra opmerkingen	
OV alternatief	
Informatie Hulpdiensten	
Parkeerinformatie	
Wijken	
Contacten	Vergunningen Openbare Ruimte, vor@eindhoven.nl, 14040, Medewerker Vergunningen, Gemeente Eindhoven
Documenten	
Publieke Url	